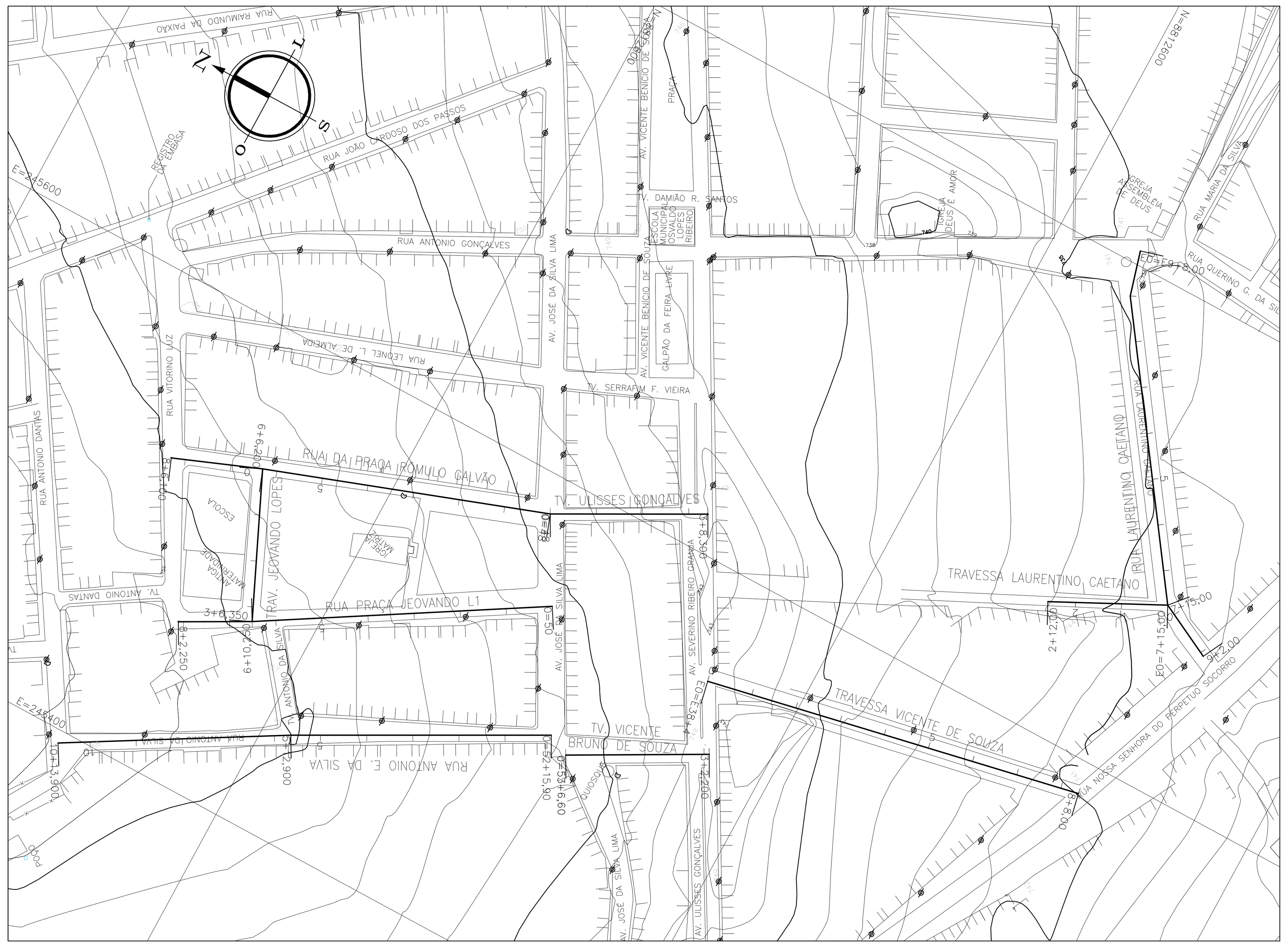

PLANTA
ESCALA Hor.=1/2000

TABELA DE COORDENADAS RUA XXX			
ESTACA	A ou D	E	N
0=6+6,20	A	245541	8812853
3+6,35=6+10,25	A	245481	8812826

CONVENÇÃO:
(A) – AMARRAÇÃO
(D) – DEFLEXÃO

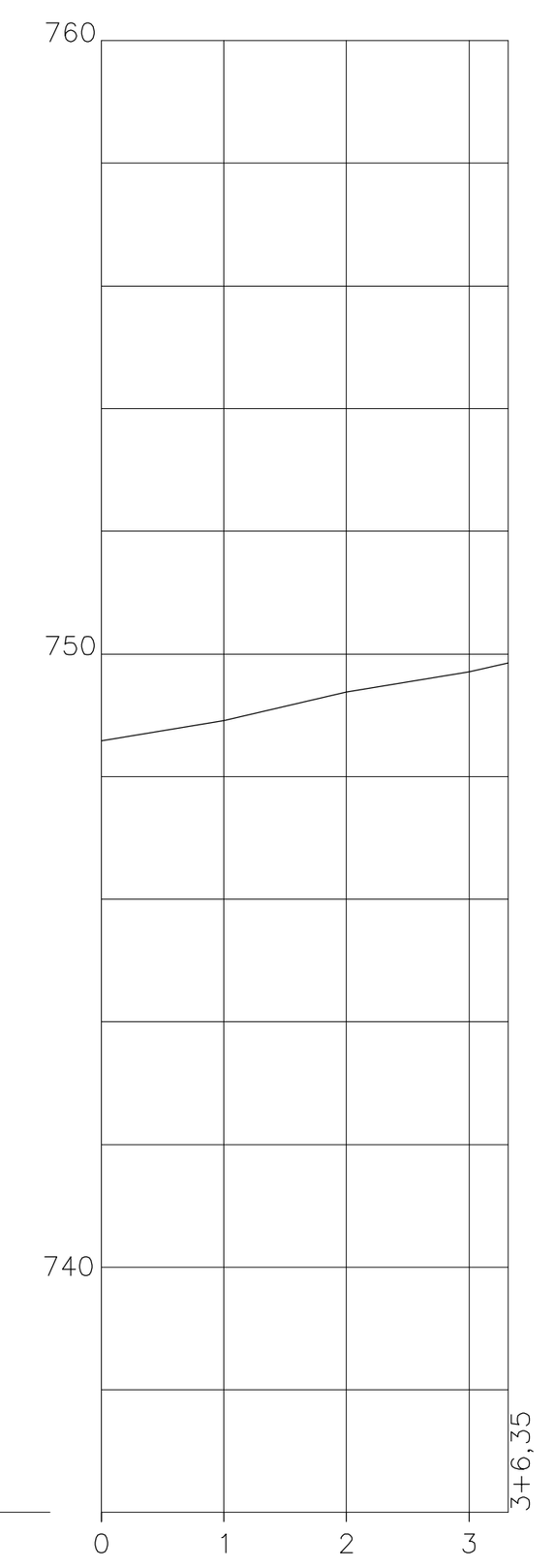

ESTACAS	0	1	2	3	3+6,35
COTA DO TERRENO	748.584	748.911	749.378	749.712	749.85
DISTANCIA ACUMULADA	0	20	40	60	66.35

PERFIL TRAV. JEOVANDO LOPES
ESCALA Hor.=1/2000 Vert.=1/200

TABELA DE COORDENADAS RUA XXX			
ESTACA	A ou D	E	N
0=48	A	245583	8812734
3+8,30	A	245616	8812674

CONVENÇÃO:
(A) – AMARRAÇÃO
(D) – DEFLEXÃO

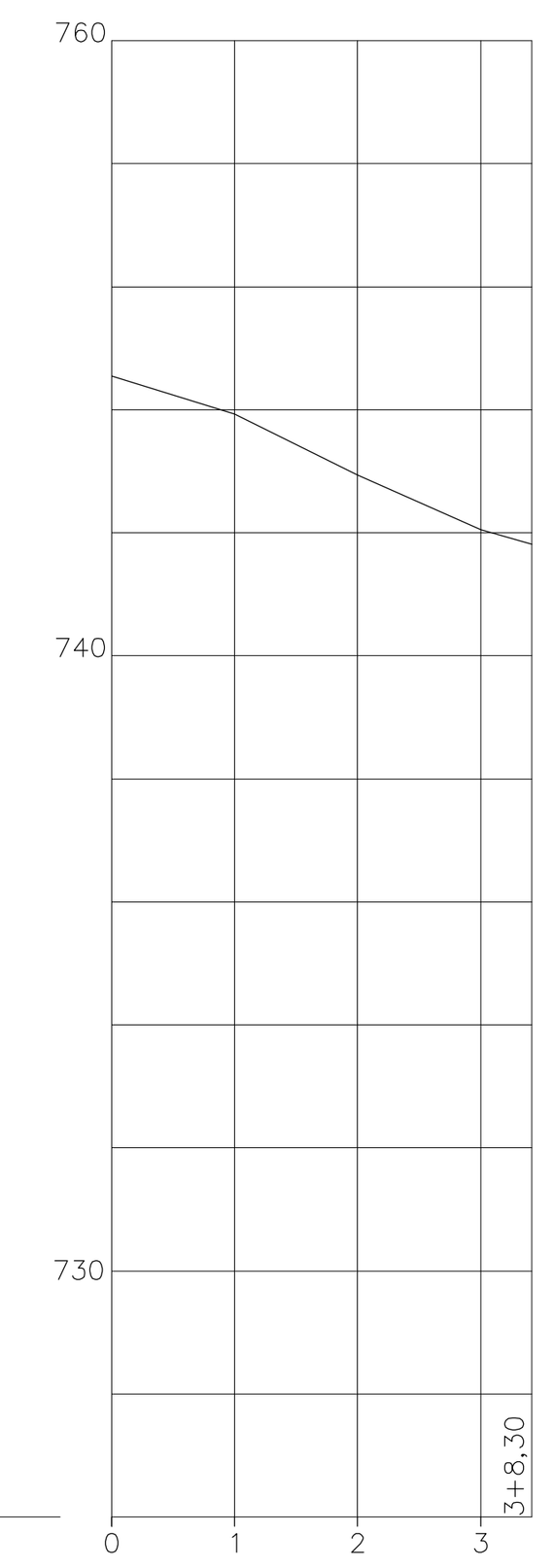

ESTACAS	0	1	2	3	3+8,30
COTA DO TERRENO	744.549	743.934	742.941	742.05	741.811
DISTANCIA ACUMULADA	0	20	40	60	68,30

PERFIL TRAV. ULISSES GONÇALVES
ESCALA Hor.=1/2000 Vert.=1/200

TABELA DE COORDENADAS RUA XXX			
ESTACA	A ou D	E	N
0=53+6,00	A	245494	8812678
3+2,20	A	245524	8812624

CONVENÇÃO:
(A) – AMARRAÇÃO
(D) – DEFLEXÃO

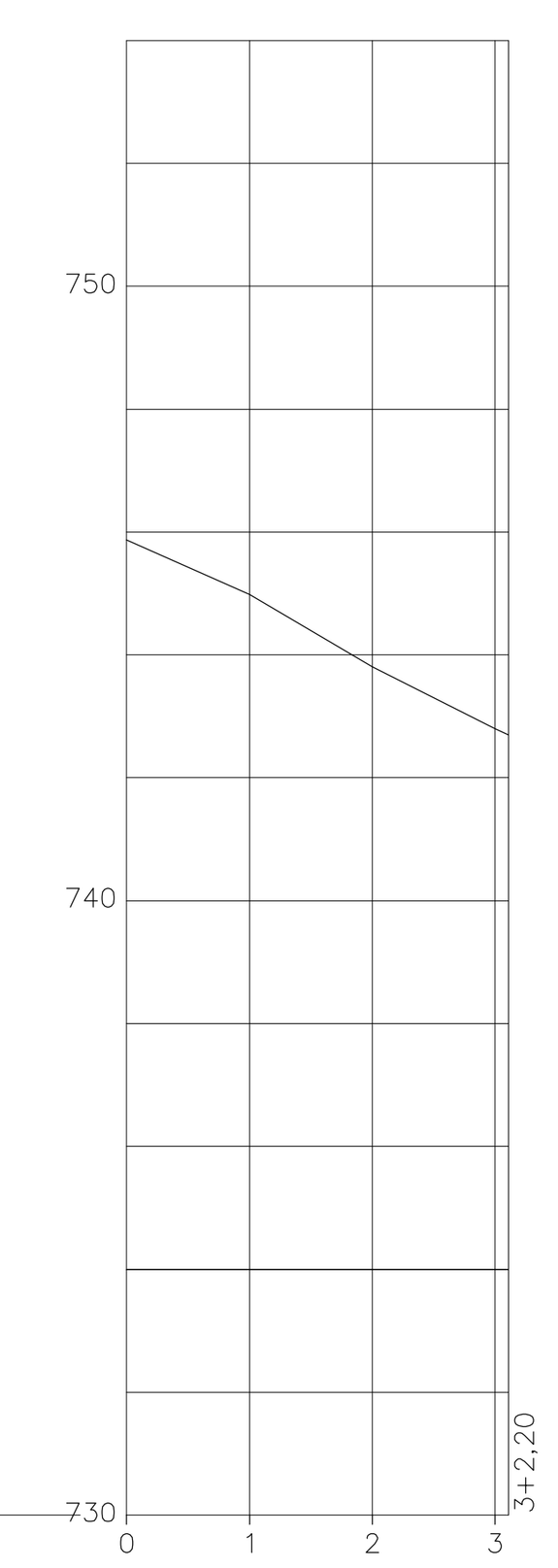

ESTACAS	0	1	2	3	3+2,20
COTA DO TERRENO	745.872	744.985	743.811	742.803	742.695
DISTANCIA ACUMULADA	0	20	40	60	62.2

PERFIL TRAV. VICENTE BENÍCIO DE SOUZA
ESCALA Hor.=1/2000 Vert.=1/200

TABELA DE COORDENADAS TRAVESSA CAETANO			
ESTACA	A ou D	E	N
0=7+15,00	A	245676	8812480
2+12,00	A	245653	8812525

CONVENÇÃO:
(A) – AMARRAÇÃO
(D) – DEFLEXÃO

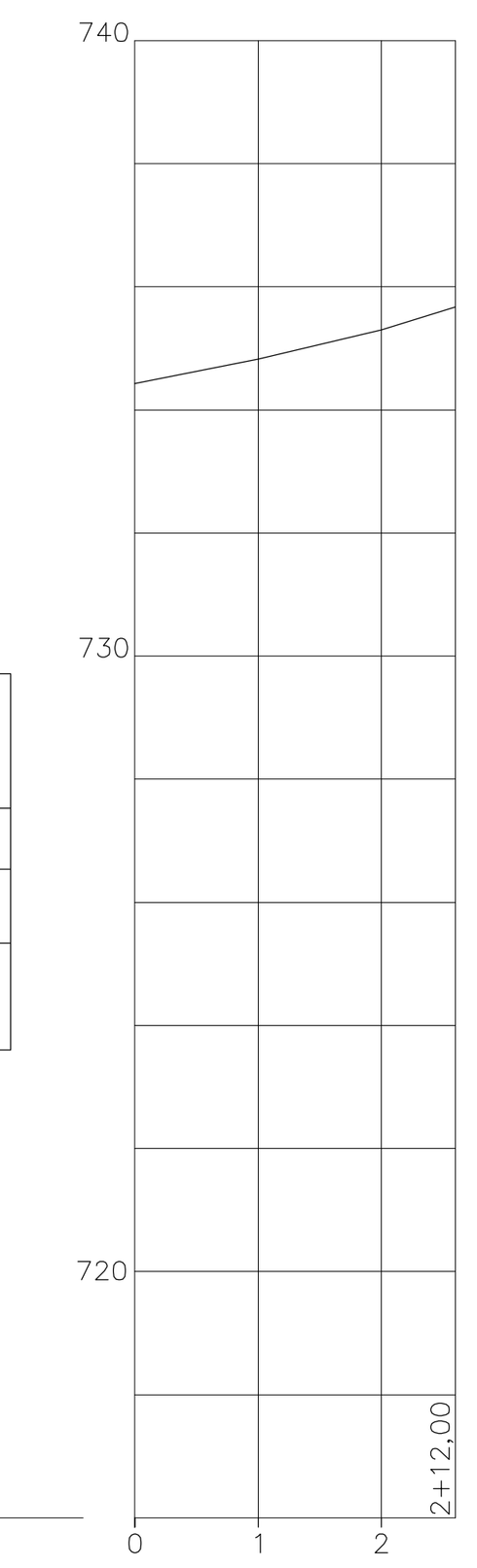

ESTACAS	0	1	2	2+12,00
COTA DO TERRENO	734.428	734.829	735.301	735.669
DISTANCIA ACUMULADA	0	20	40	52

PERFIL TRAV. LAURENTINO CAETANO
ESCALA Hor.=1/2000 Vert.=1/200

TABELA DE COORDENADAS RUA DA PRAÇA JEOVANDO LOPES			
ESTACA	A ou D	E	N
0=50	A	245548	8812714
8+2,250	A	245465	8812854

CONVENÇÃO:
(A) – AMARRAÇÃO
(D) – DEFLEXÃO

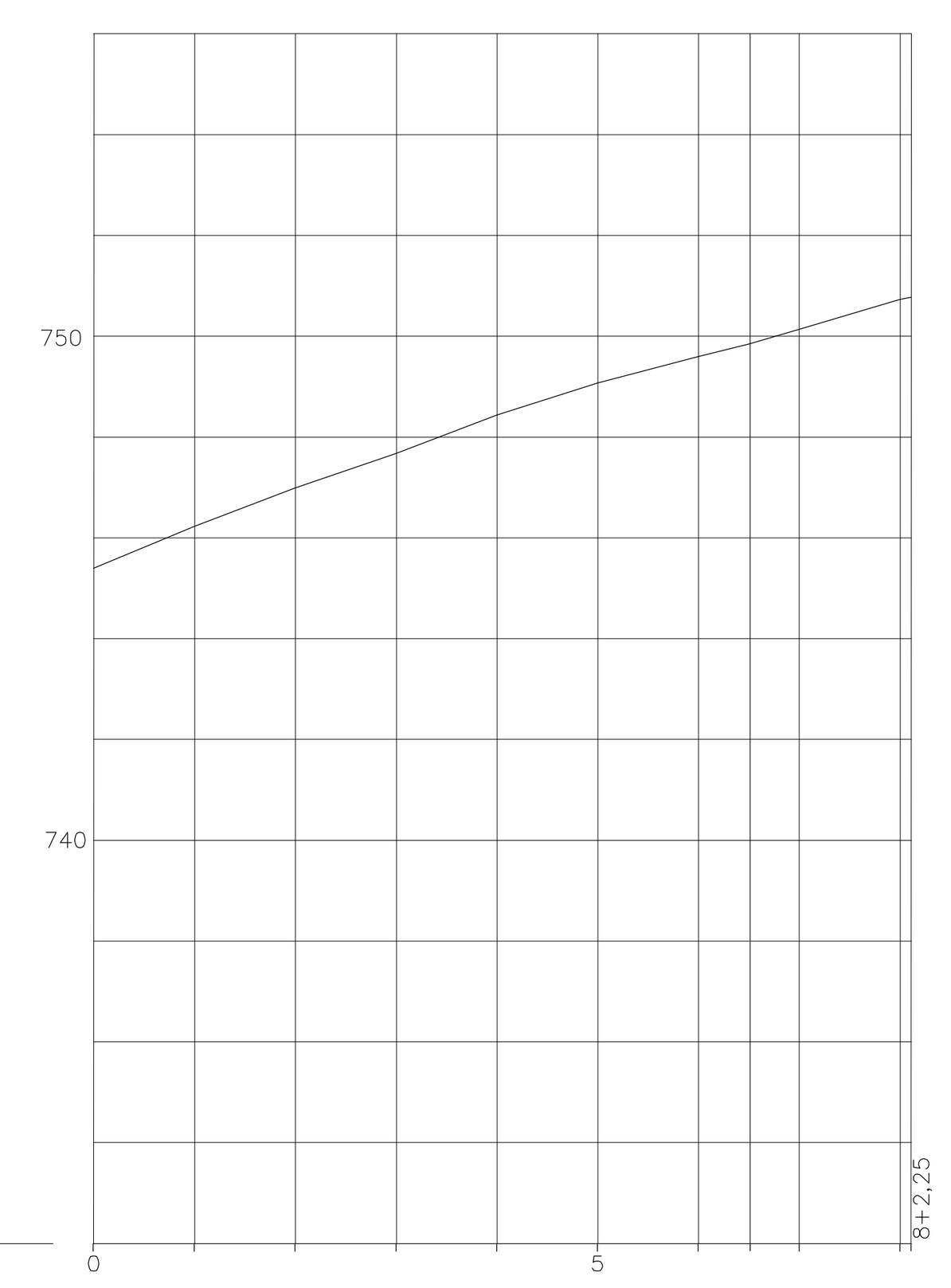

ESTACAS	0					5					8+2,25
COTA DO TERRENO	745.396	746.226	746.99	747.671	748.44	749.068	749.594	749.851	750.141	750.73	750.772
DISTANCIA ACUMULADA	0	20	40	60	80	100	120	130.25	140	160	162.25

PERFIL RUA DA PRAÇA JEOVANDO LOPES
ESCALA Hor.=1/2000 Vert.=1/200

TABELA DE COORDENADAS RUA PRAÇA JEOVANDO LOPES 1			
ESTACA	A ou D	E	N
0=48	A	245583	8812734
8+6,10	A	245526	8812890

CONVENÇÃO:
(A) – AMARRAÇÃO
(D) – DEFLEXÃO

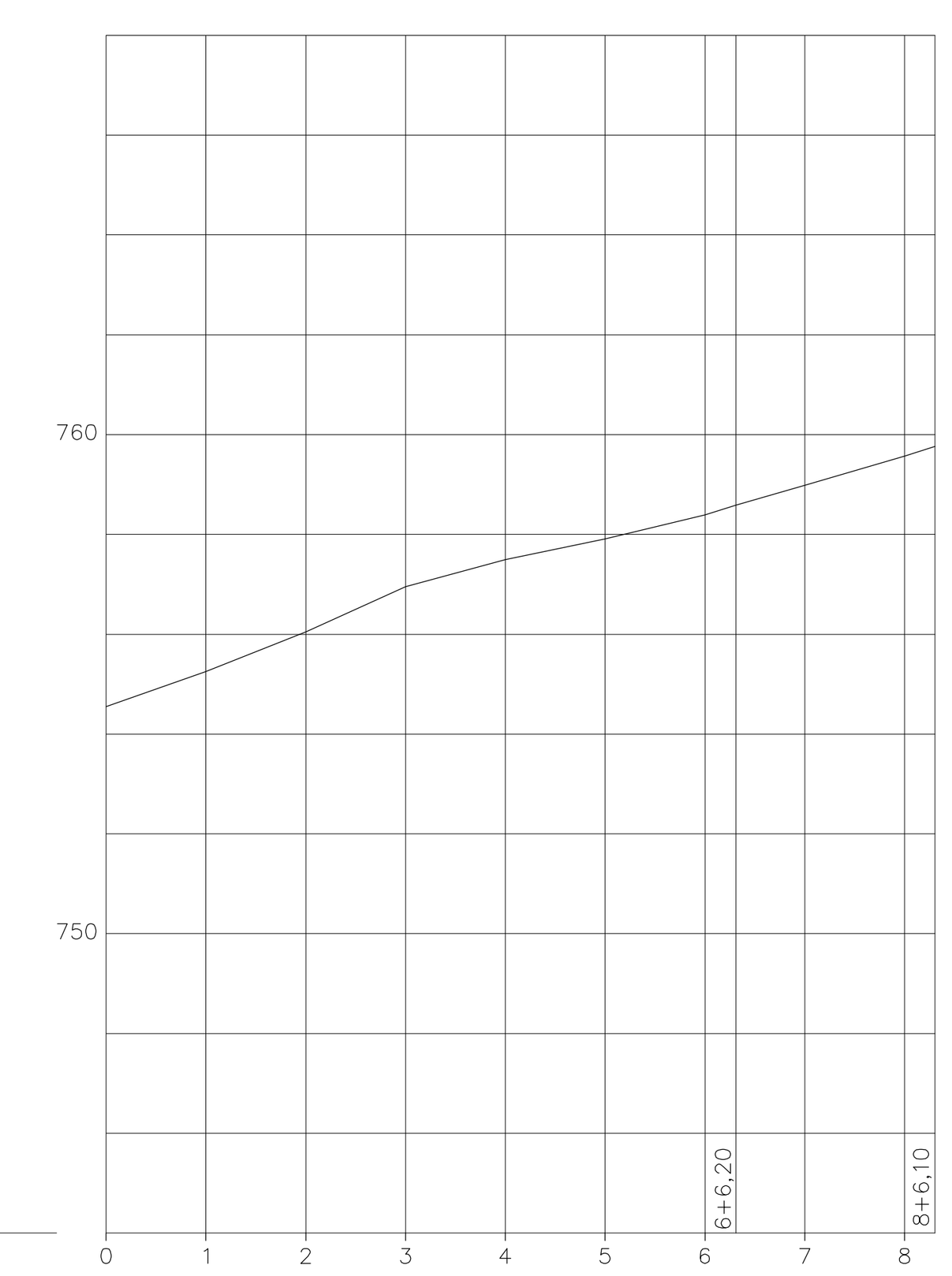

ESTACAS	0	1	2	3	4	5	6	6+6,20	7	8	8+6,10
COTA DO TERRENO	744.549	745.254	746.05	746.954	747.495	747.912	748.392	748.584	748.982	749.565	749.765
DISTANCIA ACUMULADA	0	20	40	60	80	100	120	126.2	140	160	166.10

PERFIL RUA DA PRAÇA RÔMULO GALVÃO
ESCALA Hor.=1/2000 Vert.=1/200

TABELA DE COORDENADAS RUA ANTONIO E. DA SILVA			
ESTACA	A ou D	E	N
0=52+15,90	A	245499	8812688
10+13,90	A	245394	8812874

CONVENÇÃO:
(A) – AMARRAÇÃO
(D) – DEFLEXÃO

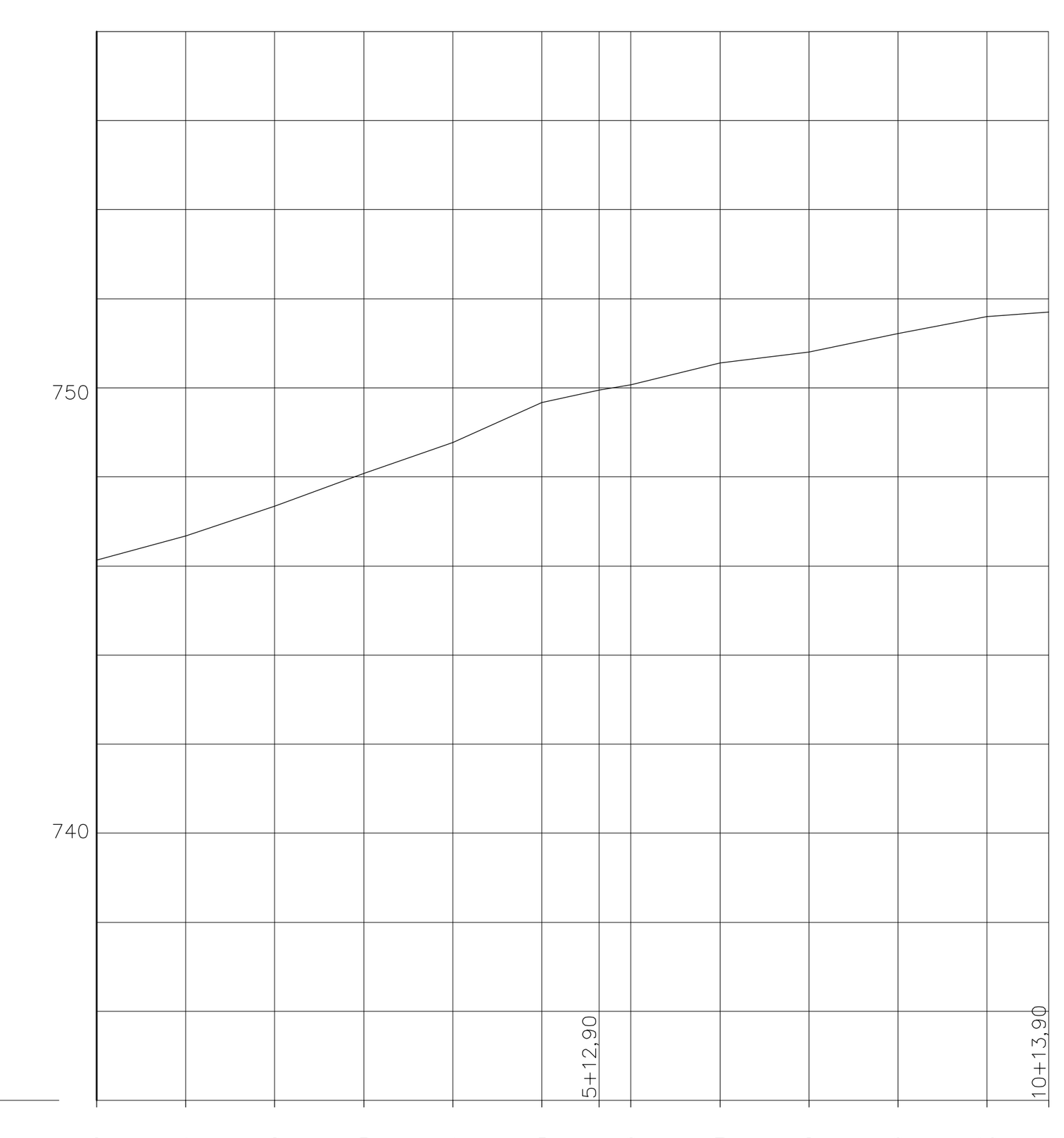

ESTACAS	0	1	2	3	4	5	5+12,90	6	7	8	9	10	10+13,90
COTA DO TERRENO	746.132	746.671	747.339	748.076	748.773	749.666	749.948	750.069	750.555	750.808	751.223	751.596	751.704
DISTANCIA ACUMULADA	0	20	40	60	80	100	112.8	120	140	160	180	200	213.90

PERFIL RUA ANTONIO E. DA SILVA
ESCALA Hor.=1/2000 Vert.=1/200

TABELA DE COORDENADAS TRAVESSA LAURENTINO CAETANO			
ESTACA	A ou D	E	N
0=9+8,00	A	245805	8812564
1	D	245786	8812558
7+15,00	D	245676	8812480
9+2,00	A	245664	8812456

CONVENÇÃO:
(A) – AMARRAÇÃO
(D) – DEFLEXÃO

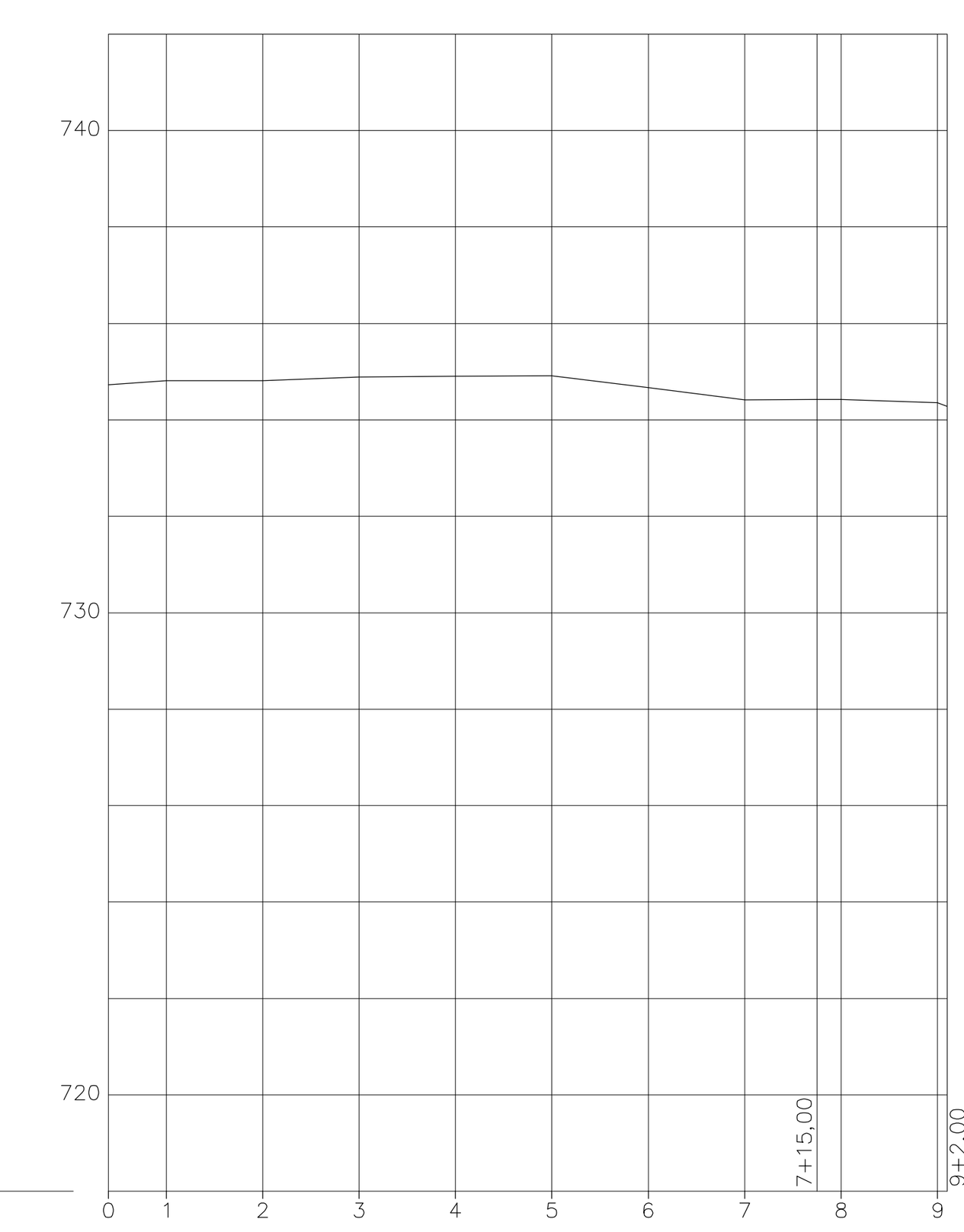

ESTACAS	0	1	2	3	4	5	6	7	7+15,00	8	9	9+2,00
COTA DO TERRENO	734,729	734.815	734.814	734.892	734.902	734.917	734.668	734.413	734.427	734.426	734.353	734.278
DISTANCIA ACUMULADA	0	20	40	60	80	100	120	140	155	160	180	182

PERFIL RUA LAURENTINO CAETANO
ESCALA Hor.=1/2000 Vert.=1/200

TABELA DE COORDENADAS TRAVESSA VICENTE DE SOUZA			
ESTACA	A ou D	E	N
0=38+4,00	A	245552	8812640
8+8,00	A	245653	8812526

CONVENÇÃO:
(A) – AMARRAÇÃO
(D) – DEFLEXÃO

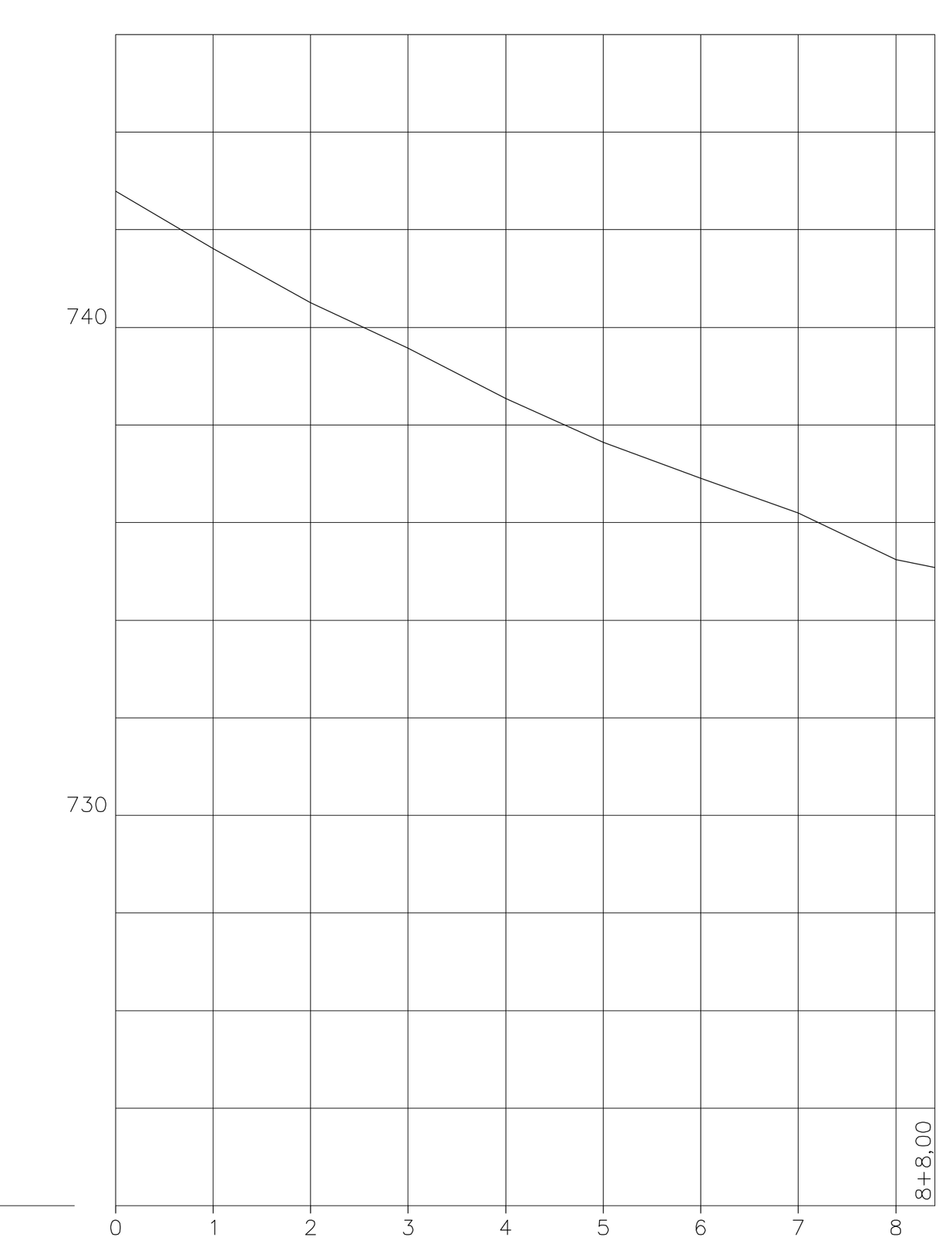

ESTACAS	0	1	2	3	4	5	6	7	8	8+8,00
COTA DO TERRENO	742.794	741.617	740.508	739.575	738.538	737.644	736.908	736.196	735.243	735.084
DISTANCIA ACUMULADA	0	20	40	60	80	100	120	140	160	168

PERFIL TRAV VICENTE DE SOUZA
ESCALA Hor.=1/2000 Vert.=1/200

LEGENDA:

- MEIO FIO
- EDIFICAÇÃO
- CERCA
- CURVA DE NÍVEL MESTRA
- CURVA DE NÍVEL INTERMEDIÁRIA
- CASAS / ESTABELECIMENTOS TOTAL DE CASAS 1.922
- ÁRVORE
- POSTE
- CAIXA DE ESGOTO
- ORELHÃO
- MARCO DE RN
- RSDO RUA SEM DENOMINAÇÃO OFICIAL
- RUA COM REVESTIMENTO ASFÁLTICO
- RUA COM PAVIMENTAÇÃO (PARALELEPÍPEDO)
- RUA SEM PAVIMENTAÇÃO (TERRENO NATURAL)
- ÁREA LEVANTADA
- CORREGO

NOTAS:

REVISÕES			
Nº	NATUREZA DA REVISÃO	DATA	APROVO
00			
01			
02			
03			
04			
05			

CODEVASF

ELABORADO POR: KL ENGENHARIA

MINISTÉRIO DA INTEGRAÇÃO NACIONAL - MI
COMPANHIA DE DESENVOLVIMENTO DOS VALES DO SÃO FRANCISCO E DO PARNAÍBA - CODEVASF

OBRA: PROJETO BÁSICO DO SISTEMA DE ESGOTAMENTO SANITÁRIO DE UMBURANAS - BA

ASSUNTO: ESTUDOS TOPOGRÁFICOS
LEVANTAMENTO PLANIALTIMÉTRICO SEMI-CADASTRAL
PLANTA E PERFIL - 09/16

ENG. MARCELO SILVA PEIXOTO	CREA 39785/D-CE	DATA: MARÇO/2009
ENG. JOSÉ CELIO A. OLIVEIRA JR.	CREA 13886/D-CE	ESCALA: Hor.=1/2000 Vert.=1/200
ENG.	CREA	ARQUIVO: 15-TOP-UMB-NIV-PP-R2.dwg